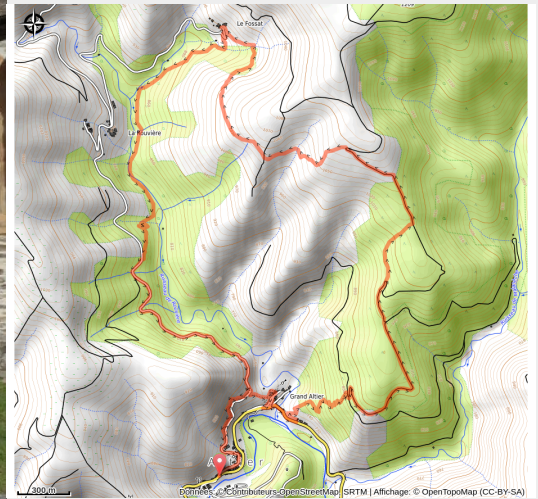


Le Fossat

Mont Lozère - Altier



Eglise de Saint-Privat (N Thomas)



Au pied de la montagne du Goulet et du mont Lozère, découvrez Altier et ses hameaux avec son château fort, son église et son environnement. Ça vaut le détour !

En prenant de la hauteur, une vue dégagée sur le versant nord du mont Lozère s'offre à vous. La descente se fait par le valat de La Rouvière, un des affluents de l'Altier. Prenez le temps d'aller visiter le château fort sur son éperon schisteux.

Infos pratiques

Pratique : A pied

Durée : 3 h 30

Longueur : 10.8 km

Dénivelé positif : 617 m

Difficulté : Intermédiaire

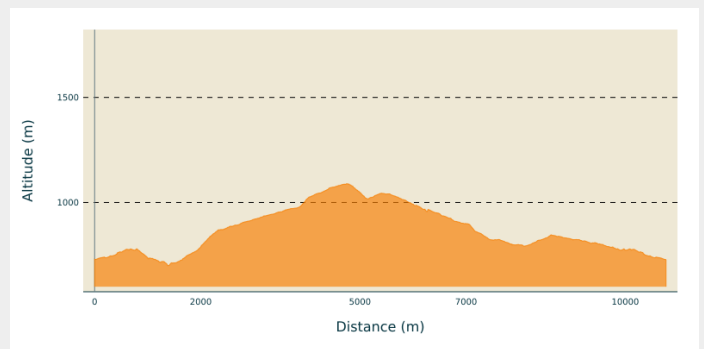
Type : Boucle

Thèmes : Architecture et Village

Itinéraire

Départ : Altier
Arrivée : Altier
Balisage : — PR
Communes : 1. Altier

Profil altimétrique



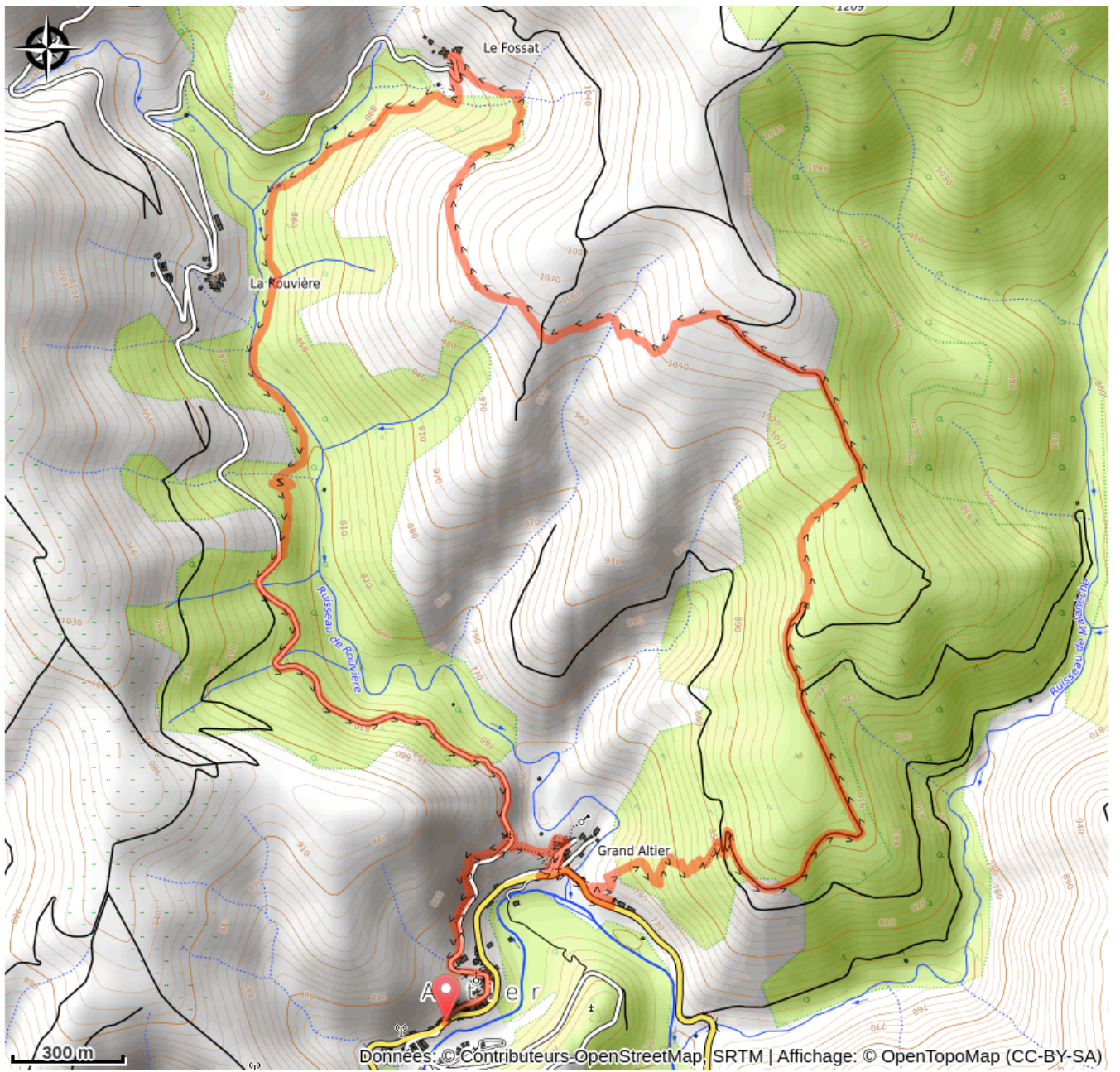
Altitude min 699 m Altitude max 1089 m

Le long de l'itinéraire, des poteaux directionnels vous guident ainsi qu'un balisage de peinture jaune. Les lieux-dits et/ou les directions à suivre sont indiqués en ***italique gras*** et entre guillemets dans le descriptif ci-dessous :

Au départ de « ***Altier*** », monter à « ***Roche Crouzet*** », puis prendre à droite direction « ***Le Grand Altier*** », et aller sur « ***Le Fossat*** », par « ***Racouse*** ». À « ***Fossat*** » retour sur « ***Altier*** » par « ***Roche Crouzet*** ».

Balade extraite du cartoguide **Mont Lozère - Pays des sources, de la Margeride, au lac de Villefort en Cévennes**, réalisée par le Pôle de pleine nature du Mont Lozère.

Sur votre chemin...



Toutes les infos pratiques

Recommandations

Adaptez votre équipement aux conditions météo du jour. N'oubliez pas que le temps change vite en montagne. Pensez à emporter de l'eau en quantité suffisante, de bonnes chaussures et un chapeau. Bien refermer les clôtures et les portillons.

Comment venir ?

Accès routier

De Villefort, direction lac de Villefort puis la D 901, Altier

Parking conseillé

Mairie

Lieux de renseignement

Maison du tourisme et du Parc national, Florac

Place de l'ancienne gare, N106, 48400 Florac-trois-rivières

info@cevennes-parcnational.fr

Tel : 04 66 45 01 14

<https://www.cevennes-gorges-du-tarn.com>



Office de tourisme Mont-Lozère, Villefort

Place du Bosquet, 48800 Villefort

otmontlozere.villefort@gmail.com

Tel : 04 66 46 87 30

<https://www.destination-montlozere.fr/>



Source



CC Mont Lozère

<https://www.ccmontlozere.fr/>



Parc national des Cévennes

<http://www.cevennes-parcnational.fr/>



Pôle pleine nature Mont Lozère