


# Le Pic de Mus

Aubrac - Saint-Laurent-de-Muret



Un cairn au sommet du Pic de Mus (PNR Aubrac)



## *Une ascension courte mais intense sur le pic basaltique de Mus*

Une belle balade pour atteindre les 1334m du Pic de Mus, cheminée basaltique au coeur du plateau granitique. De là-haut, sous la statue de Notre Dame de la Montagne, la vue porte au loin à 360° : on prend la mesure du pays

### Infos pratiques

---

Pratique : A pied

---

Durée : 1 h 30

---

Longueur : 4.3 km

---

Dénivelé positif : 202 m

---

Difficulté : Facile

---

Type : Aller-retour

---

# Itinéraire

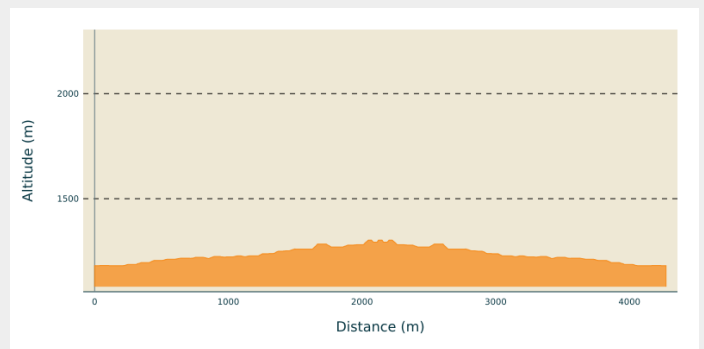
**Départ** : Devant la mairie

**Arrivée** : Devant la mairie

**Balisage** : — PR

**Communes** : 1. Saint-Laurent-de-Muret

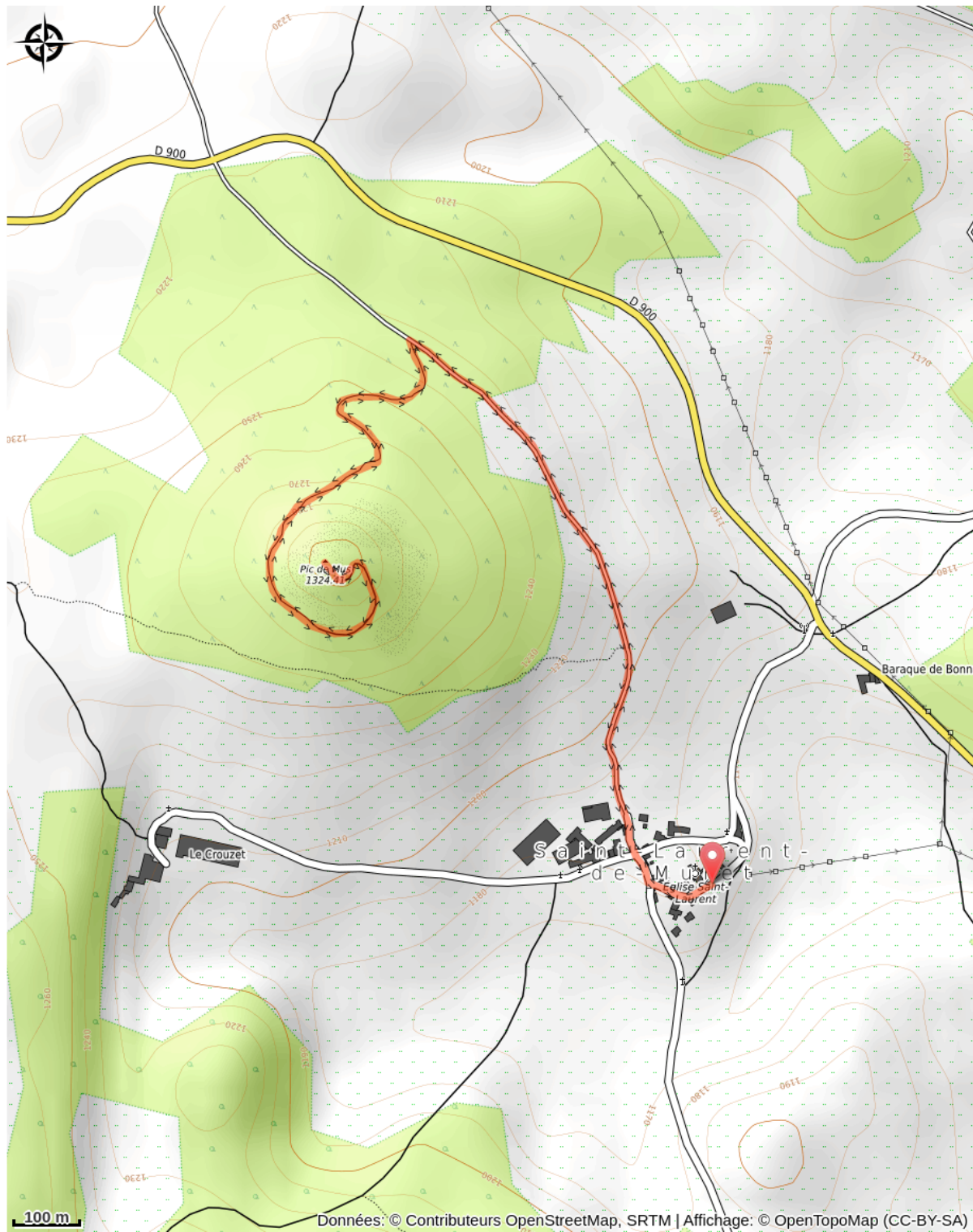
## Profil altimétrique



Altitude min 1181 m Altitude max 1303 m

1. Devant l'église monter par la gauche puis tourner à droite au croisement. Au carrefour continuer tout droit pour entamer la montée.
2. Au croisement dans les pins, prendre le chemin à gauche serpentant jusqu'en haut.
3. Une fois en haut, redescendre par le même chemin pour rejoindre Saint-Laurent-de-Muret

# Sur votre chemin...



# Toutes les infos pratiques

## Comment venir ?

### Accès routier

Depuis l'A75, prendre la sortie 38 vers Antrenas puis prendre la D900 en direction de Nasbinals et Saint-Laurent-de-Muret

### Parking conseillé

En face de l'église et de la mairie

## Lieux de renseignement

### Office de Tourisme du Commerce et de la Culture Gévaudan Destination

Place du Soubeyran, 48100 Marvejols

contact@gevaudan-authentique.com

Tel : 04 66 32 02 14

<https://www.gevaudan-authentique.com/>

## Source



Comité Randonnée Pédestre de la Lozère

<https://lozere.ffrandonnee.fr/>



Communauté de Communes du Gévaudan

<http://www.cc-gevaudan.fr/>



Fédération Française de la Randonnée Pédestre

<https://www.ffrandonnee.fr/>