
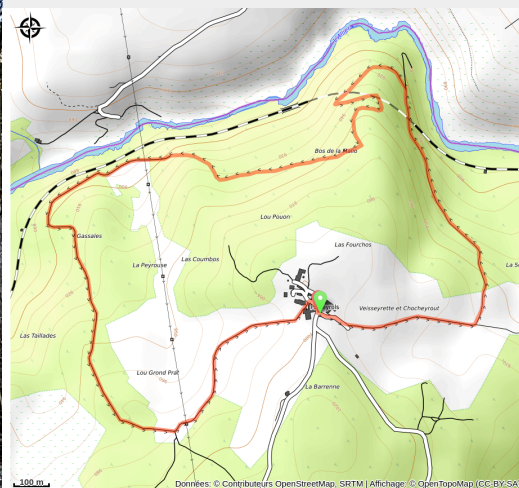


# Au Départ des Gorges

Margeride - Naussac-Fontanes



Au cœur de la forêt (CCHA)



Laissez vous surprendre par la beauté des paysages des gorges de l'Allier

## Infos pratiques

Pratique : A pied

Durée : 1 h 30

Longueur : 4.6 km

Dénivelé positif : 276 m

Difficulté : Facile

Type : Boucle

Thèmes : Architecture et Village, Forêt

# Itinéraire

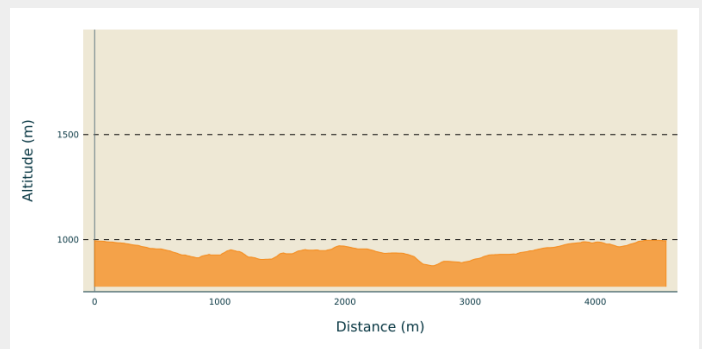
**Départ** : Pomeyrols (Naussac-Fontanes)

**Arrivée** : Pomeyrols (Naussac-Fontanes)

**Balisage** : — PR

**Communes** : 1. Naussac-Fontanes

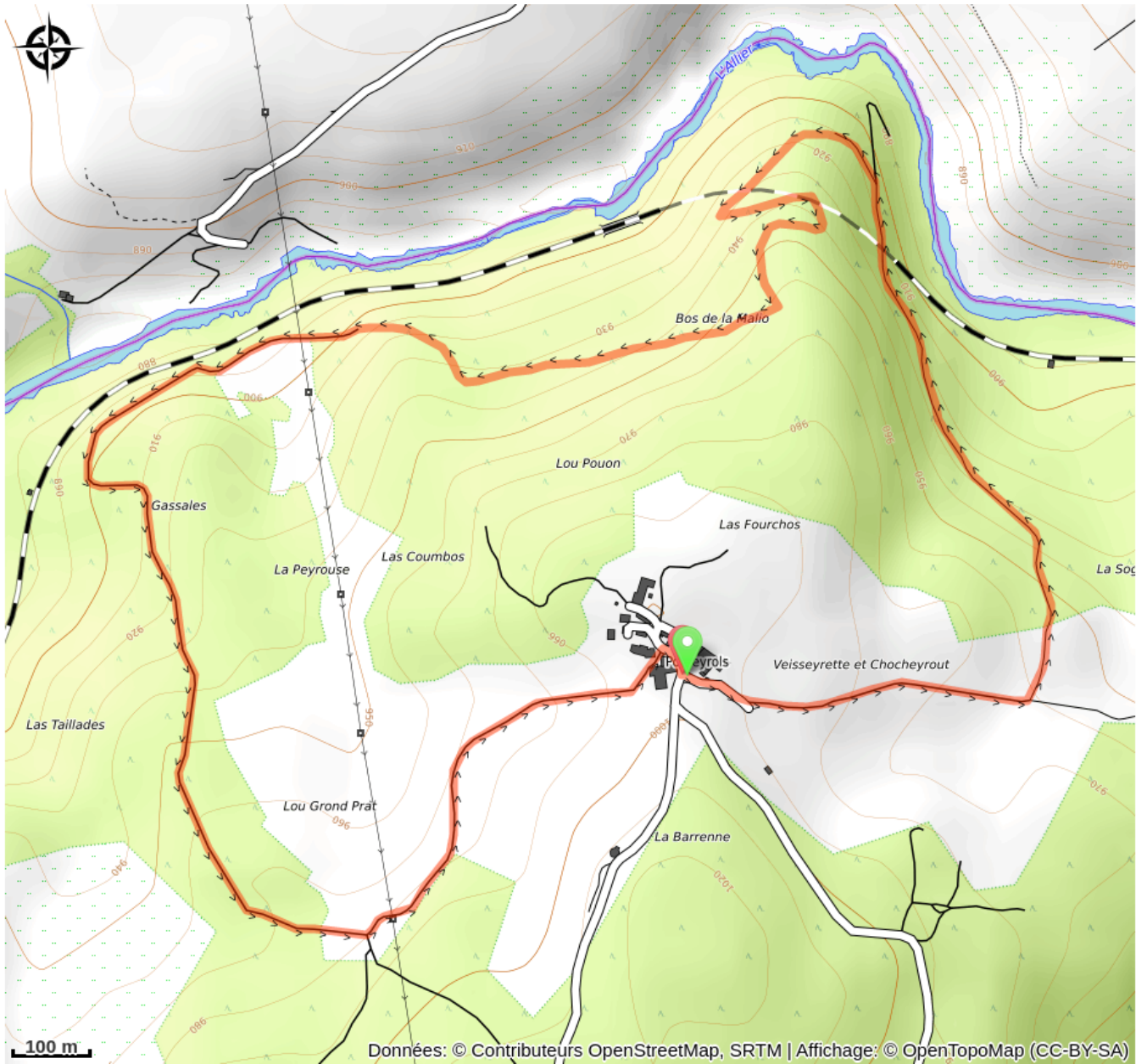
## Profil altimétrique



Altitude min 876 m Altitude max 997 m

1. Dos au panneau de départ au parking, emprunter le chemin d'exploitation agricole sur la droite qui descend à travers les pâturages. Après environ 500 m atteindre un embranchement.
2. Tourner à gauche. Le chemin pénètre rapidement dans le bois de Côte-Brune en continuant à descendre, laisser tous les chemins de part et d'autre et continuer tout droit (en chemin, vous trouverez une chaîne et un panneau qui vous indique que vous entrez dans des parcelles privées, c'est une faveur du propriétaire. Merci d'adopter les règles de bonne conduite). Vous passez au dessus d'un tunnel ferroviaire et on débouche sur un chemin venant à droite de la rivière Allier (vous pouvez emprunter cet itinéraire non balisé pour approcher les berges de l'Allier environ 500 m).
3. Suivre à gauche le chemin remontant dans le bois de la Maille.
4. Resdescendre à droite dans un chemin forestier pour déboucher 500m plus loin sur une piste ; la suivre. Elle reste parallèle à l'Allier et à la voie ferrée, puis reprend de la hauteur. Passer le lieu dit "les Taillades" et poursuivre sur le chemin. Atteindre une bifurcation.
5. Opter pour le chemin de gauche qui regagne Pomeyrols. Contourner le lavoir par la droite et au croisement dans le village, aller à droite et rejoindre le point de départ.

# Sur votre chemin...



# Toutes les infos pratiques

## Comment venir ?

### Accès routier

8 km au nord de Langogne par les N88, D26, puis à droite au barrage de Naussac. A l'entrée dans Pomeyrols prendre le premier chemin sur la droite pour accéder au parking.

### Parking conseillé

Entrée du village

## Lieux de renseignement

### Office de Tourisme de Langogne

15 boulevard des Capucins, 48300

Langogne

langogne@langogne.com

Tel : +33 (0)4 66 69 01 38

<http://www.ot-langogne.com>

## Source



Comité départemental de la randonnée pédestre 48

<http://lozere.ffrandonnee.fr/>



Communauté de Communes du Haut Allier