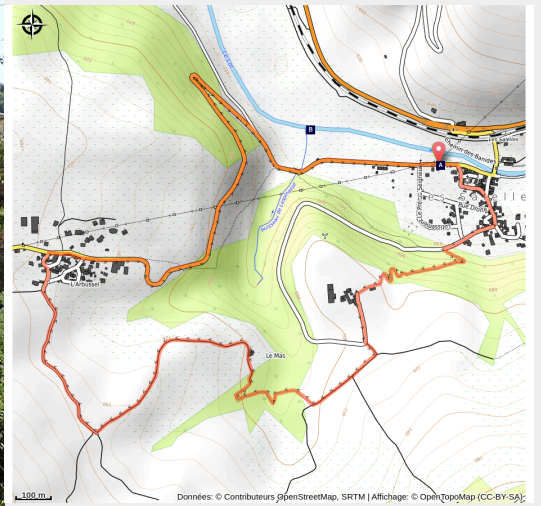


L'Arbusse

Causses - Les Salelles



Les Salelles (OTAGDT)



Balade au coeur de la Vallée du Lot, entre rivière et petits villages à la fois typiques et authentiques.

Parcourez les bords du Lot, très fréquentés par les pêcheurs du département et d'ailleurs. La rivière, où le poisson est bien présent, vous réserve de nombreuses rencontres: truite fario, vandoises, brèmes, barbeaux, goujons, vairons... Prenez le temps d'admirer le village des Salelles, avec ses maisons en pierre et ses petites ruelles. Un peu plus tard, grimpez vers les petits villages aux alentours, à la fois typiques et authentiques.

Infos pratiques

Pratique : A pied

Durée : 2 h 15

Longueur : 5.2 km

Dénivelé positif : 247 m

Difficulté : Facile

Type : Boucle

Thèmes : Eau et Géologie, Faune et Flore, Histoire et Culture

Itinéraire

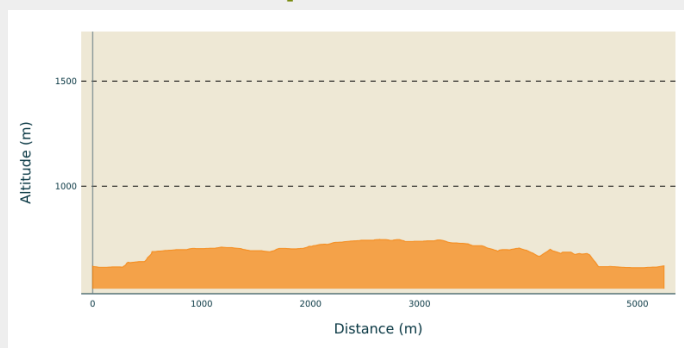
Départ : Aire de pique-nique de la Bichère, les Salelles

Arrivée : Aire de pique-nique de la Bichère, les Salelles

Balisage : — PR

Communes : 1. Les Salelles

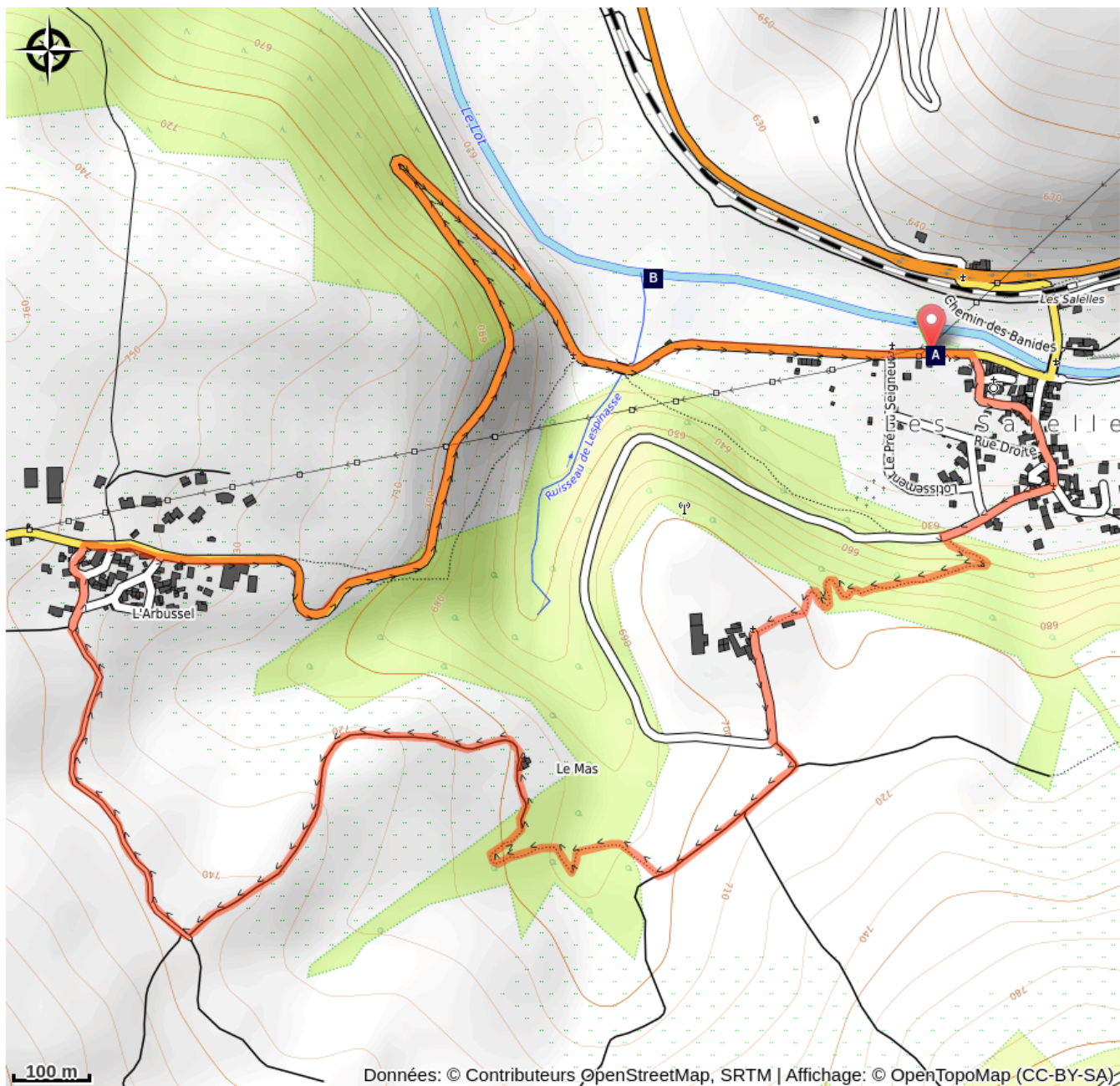
Profil altimétrique



Altitude min 612 m Altitude max 747 m

1. Passer devant l'église et prendre à droite.
2. Prendre le sentier à gauche qui indique le Montet.
3. Au Montet, suivre la route.
4. Prendre le premier chemin à gauche, puis un sentier étroit à droite, enserré dans les buis. Après 100 m, laisser le chemin qui monte sur la gauche et continuer environ 150m. Prendre le sentier à droite et dépasser le Mas. Continuer à gauche en laissant tous les chemins sur la gauche.
5. Passer devant l'ancienne fontaine du hameau de l'Arbussel. Traverser le hameau, continuer la route pour descendre jusqu'aux Salelles.

Sur votre chemin...



Les Salelles (A)

Le Lot et sa vallée (B)

Toutes les infos pratiques

Comment venir ?

Accès routier

Depuis la N88, les Salelles.

Parking conseillé

Aire de pique nique de la Bichère

Lieux de renseignement

Office de Tourisme de l'Aubrac aux Gorges du Tarn - Bureau de La Canourgue

18 rue de la Ville, 48500 La Canourgue

Tel : 04 66 32 83 67

<https://www.aubrac-gorgesdutarn.com/>

Source



Communauté de Communes Aubrac Lot Causses Tarn

<https://www.aubrac-gorgesdutarn.com/>

Sur votre chemin...



Les Salelles (A)

Située sur la rive gauche de la **Vallée du Lot**, la commune des Salelles est le premier village après l'autoroute, donc celui qui accueille les visiteurs venus d'ailleurs. Le charme de son **église du XIV^{ème} siècle**, de son pont et de ses maisons en pierre attire de nombreux vacanciers tout au long de l'année, tout comme les divers événements qui invitent la population locale, ou non, à fêter la période estivale. Les **fêtes du 14 juillet** et du **15 août** animent le village avec un grand nombre d'animations pour tout public. De plus, en automne la **fête du pain** y est organisée pour découvrir le traditionnel **four à pain** et son fonctionnement autour d'un repas local avec des produits savoureux de la région.

Crédit photo : OTAGDT

Le Lot et sa vallée (B)

Enchâssée entre l'Aubrac et les Causses, la Vallée du Lot fait figure de paradis terrestre entre les deux hauts plateaux moins hospitaliers. La rivière prend sa source au versant nord du **Mont Lozère** pour se jeter dans le fleuve de la Garonne plusieurs centaines de kilomètres plus loin. Elle a facilité depuis des millénaires l'implantation humaine : ce n'est pas pour rien que **Mende** la « capitale » lozérienne se trouve dans son sillage, et qu'on y retrouve les charmants villages de la Canourgue, la petite Venise lozérienne, de Chanac mais aussi de plus petits villages tels que les Salelles. Tout ceci faisant de cette partie de la **Lozère** le territoire le plus peuplé.