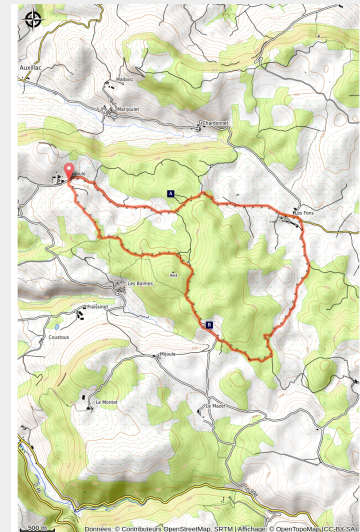


Cadoule

Causses - La Canourgue



Chardon sur une porte (OTAGDT)



Une randonnée sur les hauteurs de la Canourgue, entre hameaux caussenards, dolmen et points de vue à couper le souffle.

Belle randonnée sur le Causse, sur les hauteurs de la Canourgue, petite Venise Lozérienne avec de nombreux points de vue sur la Vallée du Lot. Traversez des hameaux caussenards typiques et découvrez des éléments de patrimoine tels que les croix, les mystérieux dolmens et l'ancienne ferme rénovée de la Roquette. Le coup de coeur lors de cette randonnée ? La source de Ressimplet, un des rares points d'eau du Causse de Sauveterre.

Infos pratiques

Pratique : A pied

Durée : 3 h

Longueur : 11.6 km

Dénivelé positif : 327 m

Difficulté : Facile

Type : Boucle

Thèmes : Eau et Géologie, Forêt, Histoire et Culture

Itinéraire

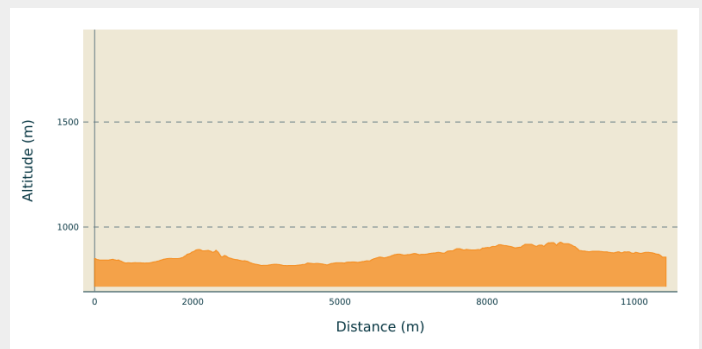
Départ : Cadoule, la Canourgue

Arrivée : Cadoule, la Canourgue

Balisage :  GR  PR

Communes : 1. La Canourgue
2. Chanac

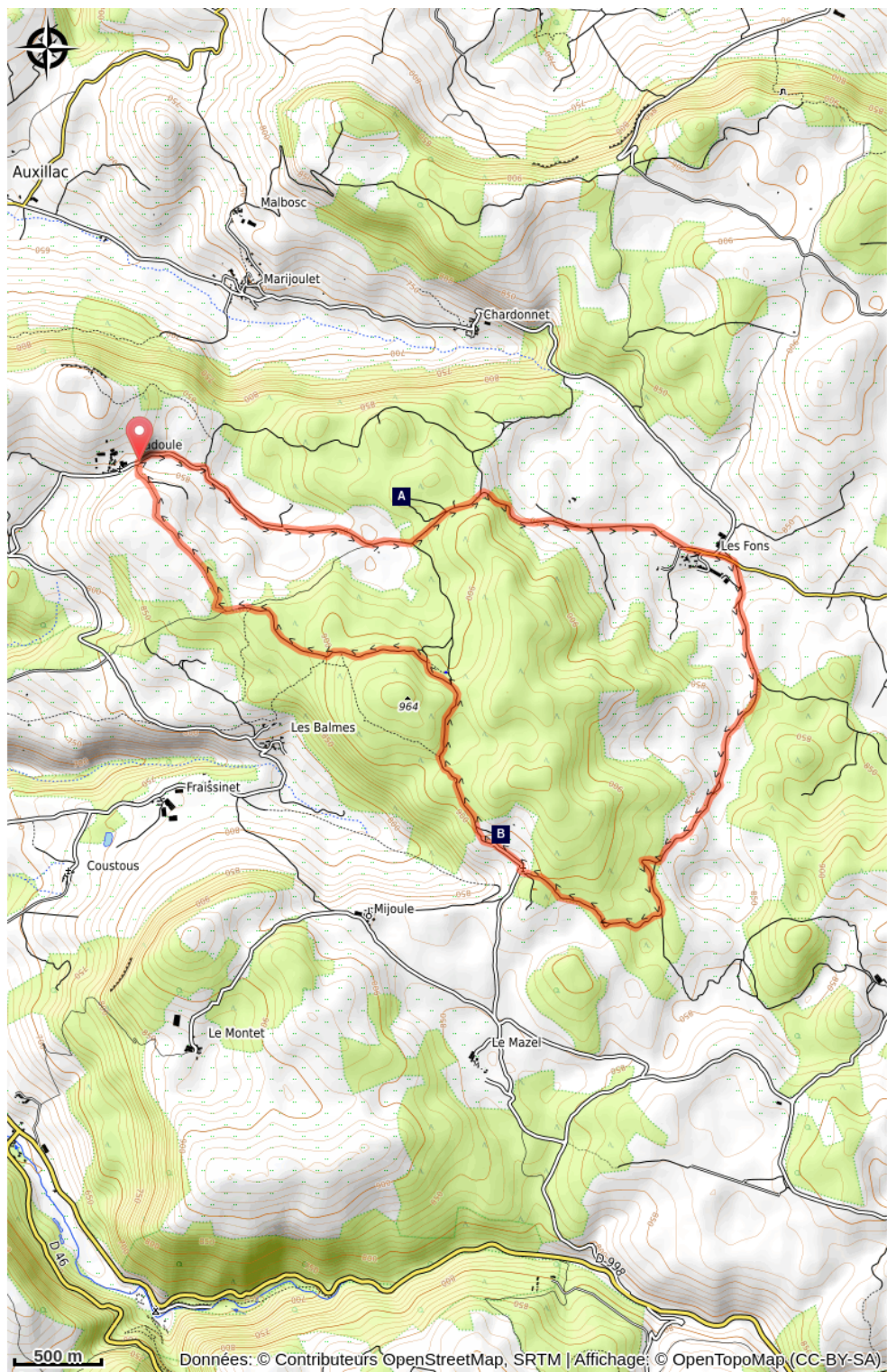
Profil altimétrique



Altitude min 816 m Altitude max 928 m

1. A partir du parking situé 100 m après la dernière maison continuer sur la route goudronnée qui deviendra un chemin carrossable sur environ 1.8 km
2. Bifurquer à gauche, (possibilité de prendre la variante à droite pour rejoindre directement la source de Ressimplet) et monter la piste jusqu'à son sommet. (Le chemin de gauche vous conduit sur deux dolmens distants d'environ 100m l'un de l'autre). Arriver au sommet, poursuivre la grande piste qui vous conduit à la ferme des Fonts, rester sur le goudron sur environ 250m
3. Tourner à droite et continuer sur le GR 60 sur environ 750m. Laisser le GR60 à votre gauche pour poursuivre la grande piste. Ignorer plusieurs chemins à droite et à gauche pour arriver à une route goudronnée au niveau de la croix de la Roquette.
4. Tourner à droite, passer devant l'ancienne ferme de la Roquette en restant sur la grande piste.
5. Tourner à gauche (point de ralliement avec la variante) et poursuivre le chemin qui passe au ras des pâtures.
6. Bifurquer à droite pour rejoindre le village de Cadoule.

Sur votre chemin...



Dolmen de Chardonnet (A)

L'architecture caussenarde (B)

Toutes les infos pratiques

Comment venir ?

Accès routier

En provenance de la Canourgue direction Cadoule (vers Auxillac, Lotissement des Bois).

Parking conseillé

A 300 mètres du départ, petit parking à droite de la route

Lieux de renseignement

Office de Tourisme de l'Aubrac aux Gorges du Tarn - Bureau de La Canourgue

18 rue de la Ville, 48500 La Canourgue

Tel : 04 66 32 83 67

<https://www.aubrac-gorgesdutarn.com/>

Source



Communauté de Communes Aubrac Lot Causses Tarn

<https://www.aubrac-gorgesdutarn.com/>

Sur votre chemin...

Dolmen de Chardonnet (A)

Les **Grands Causses** peuvent paraître bien dépeuplés à ceux qui s'y aventurent pour la première fois. Pourtant, des civilisations s'y sont succédés depuis la nuit des temps. Les populations du néolithique nous ont légué par centaines des monuments mystérieux et emblématiques de cette époque : **les mégalithes**. Ainsi, les dolmens et les menhirs sont ici légion. Comment ne pas s'émouvoir devant ces lieux de sépulture et de cérémonies païennes, qui sont désormais les témoins silencieux de ces pratiques oubliées ?

L'architecture caussenarde (B)

La pierre calcaire est l'élément essentiel de l'architecture Caussenarde. Le manque de bois d'œuvre explique en partie ces choix mais surtout la gamme variée des calcaires disponibles répond précisément à chaque besoin. Les couches minces produisent les dalles utilisables pour la couverture des toits et la maçonnerie. Des blocs, on peut extraire les encadrements de baies et portes, les chaînages d'angle, escaliers... Le Caussenard, pour défricher ses champs, devait d'abord enlever les pierres. Elles s'accumulent en bordure des surfaces cultivables pour former des clapas, des murets ou des caselles bâties par les bergers pour abris ou remise à outils. Les toits sont fait de lauzes calcaires et les murs en pierres calcaires, et sur les toits des cheminées caussenardes, se hisse une pierre verticale permettant de protéger la cheminée du vent ou même, selon la légende, d'empêcher le diable de pénétrer dans les maisons...