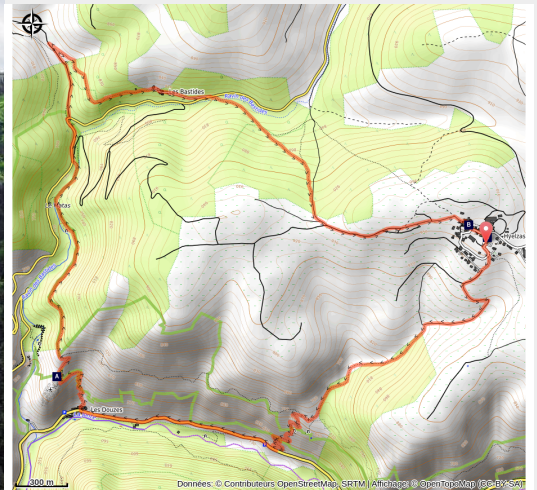


# Roc Saint-Gervais

Causses - Hures-la-Parade



Roc de Saint-Gervais (Bruno Daversin)



*Vous partirez à la découverte des gorges de la Jonte, du sanctuaire du Roc de Saint-Gervais et vous traverserez des villages typiques.*

## Infos pratiques

---

Pratique : A pied

---

Durée : 4 h

---

Longueur : 10.6 km

---

Dénivelé positif : 895 m

---

Difficulté : Intermédiaire

---

Type : Boucle

---

Thèmes : Agriculture et Elevage,  
Histoire et Culture

# Itinéraire

**Départ** : Hyelzas

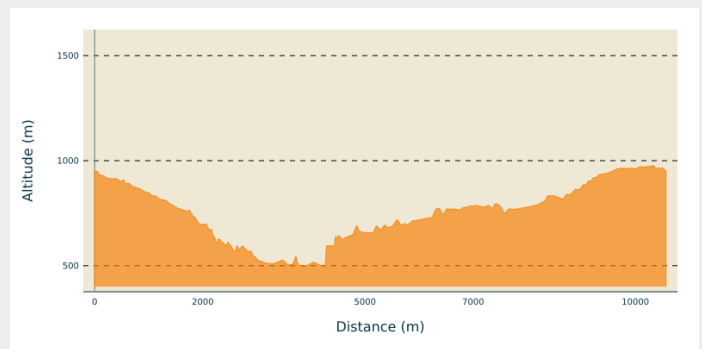
**Arrivée** : Hyelzas

**Balisage** : — PR

**Communes** : 1. Hures-la-Parade

2. Saint-Pierre-des-Tripiers

## Profil altimétrique



Altitude min 500 m Altitude max 977 m

Depuis le parking de Hyelzas, le traverser.

1) Avant les maisons, prendre à gauche la piste, puis au carrefour, à gauche toujours en descendant. Avant la barrière, le sentier vire à gauche et rejoint un ancien chemin muletier qui permet de poursuivre la descente pour rejoindre la route des gorges.

2) Prendre à droite la D996, en direction du Rozier, pour rejoindre le hameau des Douzes.

3) Juste avant le restaurant, prendre les escaliers qui montent entre les maisons et emprunter le sentier qui grimpe en lacets jusqu'au sanctuaire consacré à Saint-Gervais.

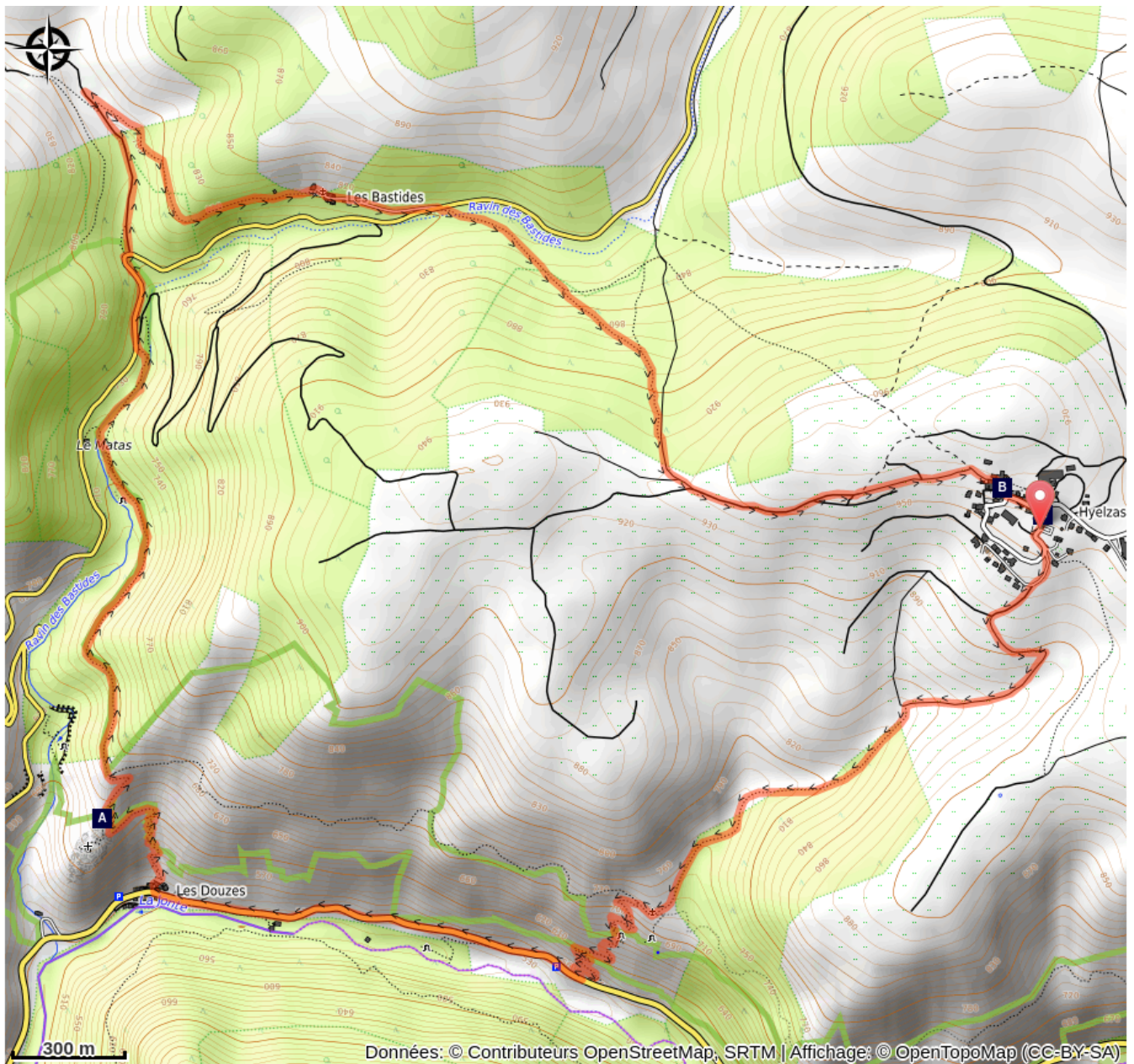
4) Après avoir visité le sanctuaire (aller-retour), emprunter le sentier à gauche pour rejoindre un replat. Puis prendre tout droit le sentier qui remonte le ravin des Bastides, traverser ce ravin et monter pour rejoindre la route D63.

5) Emprunter la route à droite sur 500 m jusqu'au portail et prendre la piste à gauche. Passer devant le portail. Au premier carrefour, prendre à droite un sentier qui monte et mène au hameau des Bastides.

6) Au village, prendre à droite la rue qui descend et qui rejoint la route D63. La traverser et prendre en face le chemin qui descend sur quelques mètres, pour remonter et rejoindre une piste allant à Hyelzas.

7) Passer devant la ferme caussenarde, puis à droite et à gauche et encore à droite et retour au parking.

# Sur votre chemin...



Le sanctuaire du Roc Saint-Gervais  
(A)  
Le Fédou (C)

Hyelzas (B)

# Toutes les infos pratiques

## **En coeur de parc**

Le Parc national est un territoire naturel, ouvert à tous, mais soumis à une réglementation qu'il est utile de connaître pour préparer son séjour

## **Recommandations**

Adaptez votre équipement aux conditions météo du jour. N'oubliez pas que le temps change vite en montagne. Pensez à emporter de l'eau en quantité suffisante, de bonnes chaussures et un chapeau. Bien refermer les clôtures et les portillons.

## **Comment venir ?**

Transports

**Arrêt:** les Douzes

- Ligne 215 Millau - Peyreleau - Meyrueis. Les vélos sont admis

Plus d'informations sur <https://lio.laregion.fr/>

Accès routier

Depuis Meyrueis par la D 996, direction le causse Méjean, puis direction l'Aven Armand Hyelzas.

Parking conseillé

Parking au centre de Hyelzas

## Lieux de renseignement

### Maison du tourisme et du Parc national, Florac

Place de l'ancienne gare, N106, 48400  
Florac-trois-rivières

[info@cevennes-parcnational.fr](mailto:info@cevennes-parcnational.fr)

Tel : 04 66 45 01 14

<https://www.cevennes-gorges-du-tarn.com>



## Source



CC Gorges Causses Cévennes

<https://www.gorgescaussescevennes.fr/>



Parc national des Cévennes

<http://www.cevennes-parcnational.fr/>

# Sur votre chemin...

---



## Le sanctuaire du Roc Saint-Gervais (A)

Selon Philippe Chambon, « cette minuscule chapelle est dédiée aux Saints Gervais et Protais. Elle est de style roman mais a subi de très nombreux remaniements. Le chevet semble remonter au début de la période romane (XI<sup>e</sup> siècle). La nef, en gradin, suivant la pente du rocher, est plus tardive. Ce sanctuaire a certainement pour origine une place forte, érigée au Moyen-Age, entourée d'une chapelle, d'un cimetière et de quelques maisons dont on peut voir encore les vestiges entre les rochers. Depuis la création du village des Douzes, les défunts de ce hameau sont inhumés au cimetière attenant à la chapelle. Ils sont portés à bout de bras vers leur dernière demeure par la famille et les amis. Chaque premier dimanche de juillet, un pèlerinage a lieu où les agriculteurs viennent bénir leurs troupeaux et leurs récoltes.

Crédit photo : nathalie.thomas

---



## Hyelzas (B)

Dans le hameau de Hyelzas a été aménagée à l'identique une ferme caussenarde typique. Elle comprend plusieurs bâtiments construits avec le matériau local : le calcaire. Le visiteur y trouvera un témoignage de ce que fut l'organisation de la vie traditionnelle des habitants du causse Méjean au XIX<sup>e</sup> siècle. L'activité suivait le rythme des saisons.

Crédit photo : nathalie.thomas

---



## Le Fédou (C)

Depuis 1990, la fromagerie « Le Fedou » produit toute une gamme de fromage issus du lait des brebis du causse. Il s'agit d'un bel exemple de dynamisme local qui démontre que l'agriculture peut vivre et prospérer. Une animation « des brebis et des hommes » est proposée : elle inclut la visite de la ferme d'autrefois, de la ferme d'aujourd'hui, pour terminer par la dégustation des fromages du Fédou.

Crédit photo : nathalie.thomas